

Regional karttjänst vatten

2021-05-12

Maria Axbrink, Regionplanerare Göteborgsregionen

Förprojekt VÅGOR

Vattenåtgärder gemensamt och regionalt (VÅGOR),
finansierat av LOVA-medel.

Ett förprojekt med syfte att ta fram idéer på verktyg för
effektivt och gränsöverskridande åtgärdsarbete i
vattenfrågor

8+fjordar

 SportFiskarna
Sveriges Sportfiske- och Fiskavårdsförbund

 Länstyrelsen
Västra Götaland

 GÖTEBORGS
REGIONEN

 GÖTEBORGS
REGIONEN


Identifierade utmaningar



Brist på tillgängligt
kunskapsunderlag




Brist på kunskap
om MKN för vatten



Komplexiteten i
vattenfrågor



Brist på samverkan
mellan förvaltningar



Brist på tid



Många aktörer



Politisk prioritering

Verktyg



Regional karttjänst



Värderingsverktyg



Regional vägledare



Utbildningspaket



Utvärdering i vattenråd och nätverk

Samtliga verktyg hade höga betyg gällande användbarhet. Karttjänsten var högt skattad både vad gäller användbarhet och genomförbarhet.

Verktyg	Användbarhet (skattning)	Genomförbarhet (skattning)
Karttjänst	4	4
Utbildning	3	3
Regional vägledare	2	2
Värderingsverktyg	2	1

Regional karttjänst

- Göra gränsöverskridande data från nationell till lokal nivå tillgänglig och tillämpbar i lokal planering och åtgärdsarbete.
- Data om planering, VA, miljö, vattenförvaltning, åtgärder i samma karttjänst
- Mycket överföring automatiseras från befintliga kartor.
- Ta hjälp av [Vattenatlas.se](https://vattenatlas.se) för val av parametrar, erfarenheter osv.

Användning

Målgrupper:

Vattenråd, tjänstepersoner inom översikts- och detaljplanering, miljöhandläggare, bygglovsprövning och vattenvård, förtroendevalda, intresseorganisationer, företag, allmänhet

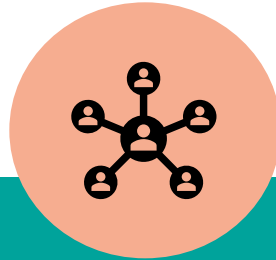
Användning:

Samverkan mellan olika aktörer för att jobba inom avrinningsområden, synliggöra uppströms och nedströms påverkan, synliggöra områden som är känsliga eller olämpliga för byggnation, planera anläggande av våtmarker och svämplan, planera åtgärder inom åtgärdsprogram för vattenförvaltning, mm.

Projektförslag



GR och VR söker LOVA-medel för ett avrinningsområdesvis perspektiv



GR projektleder, kommunicerar, sprider resultat, med mera



Tjänstepersoner i VR ser till att data från kommuner samlas in

Funderingar?

Kontakt

Maria Axbrink

Göteborgsregionen

Miljö och samhällsbyggnad

Telefon: 031 – 335 51 42

Mejl: maria.axbrink@goteborgsregionen.se

www.goteborgsregionen.se

